

## ДЕТАЛЬНИЙ ПЛАН ТЕРИТОРІЇ

Для будівництва та обслуговування житлового будинку  
господарських будівель та споруд  
в м. Рахів вул. Миру, №б-н. Рахівського району

ТЕКСТОВА ЧАСТИНА,  
ГРАФІЧНА ЧАСТИНА




Замовник

Чопа Г.В.

м. УЖГОРОД

-2019-

«Затверджую» :

 гр. Чопа Г.В.

## Завдання на проектування

~~Загальний~~ **план** території земельної ділянки для будівництва та обслуговування житлового будинку, господарських будівель і споруд на земельній ділянці в м. Рахів, вул. Миру б/н, Закарпатської області

1. Підстава для проектування  
Рішення Рахівської міської ради 42-тої сесії 7-го скликання від 09 серпня 2019 р № 617
2. Виконавець проектних робіт  
ФОП Віровбал В.Й.
3. Стадійність проектування  
Проект ДПТ у складі:
  - план існуючого використання території (опорний план)
  - схема планувальних обмежень (проектний план)
  - схема вертикального планування та інженерних мереж
4. Особливі умови будівництва  
Сейсмічність 7 балів.
5. Тип будівель і споруд  
Житловий будинок, господарські будівлі та споруди
6. Особливі вимоги до конструктивних ~~рівень~~, матеріалів несучих та ~~споруджуваних~~ конструкцій.  
Стіни – цегляні, перекриття – дерев'яні балки  
Зовнішнє оздоблення стін – цементно-піщана штукатурка.
7. Основні техніко-економічні показники  
Загальна площа земельної Ділянки – 0,0385 га

Замовник архітектор Рахівського району

Архітектор проекту

 О.В.Боднарчук

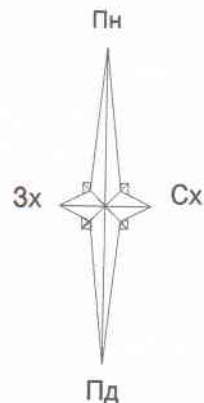
В.Й. Віровбал



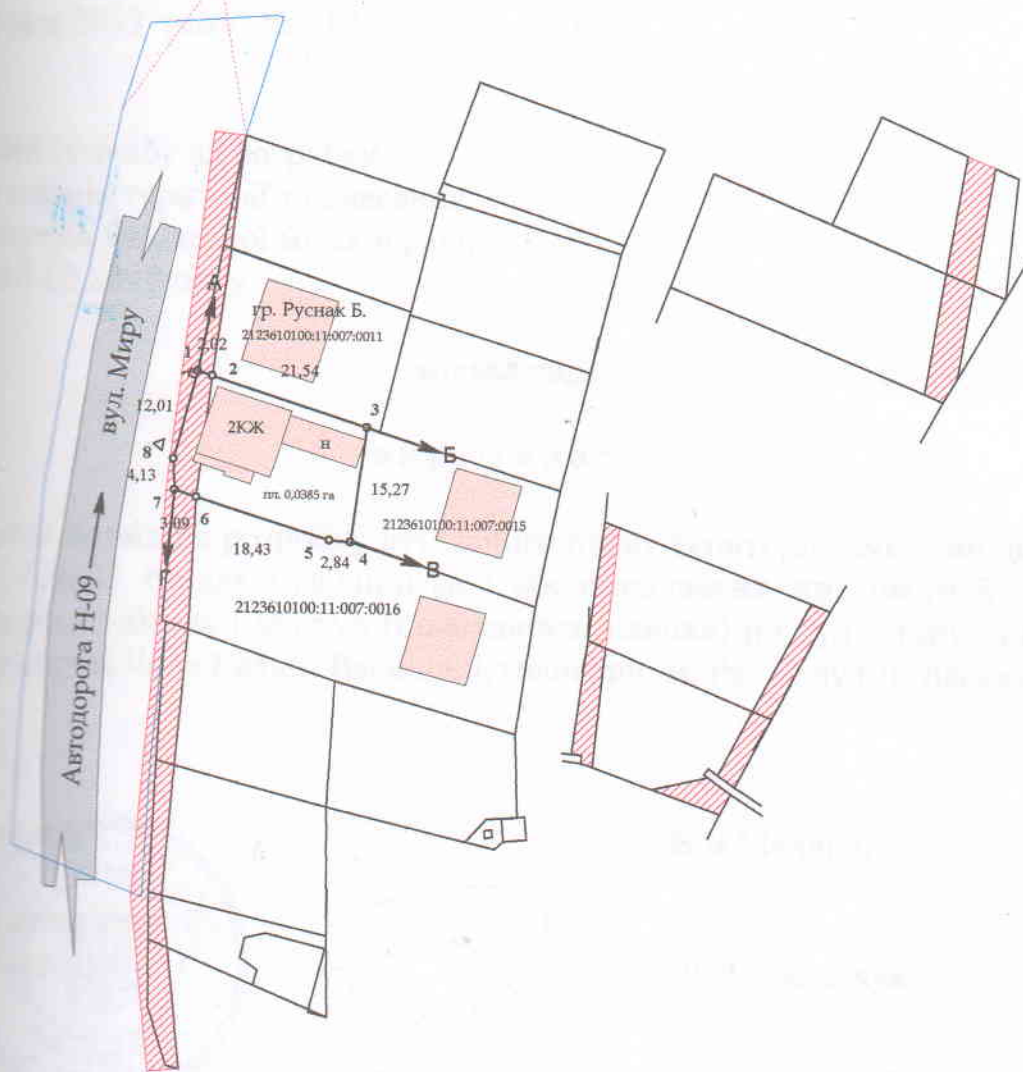
Чопа Галина Василівна

Земельна ділянка розташована: м. Рахів, вул. Миру, 261  
для будівництва та обслуговування житлового будинку,  
господарських будівель та споруд

МАСШТАБ 1:1000



смуга відведення Н-09



Виконавець \_\_\_\_\_ Ж.В.Дзядів

