

ДЕТАЛЬНИЙ ПЛАН ТЕРИТОРІЇ

Для будівництва житлового будинку господарських
будівель та споруд
в м. Рахів вул. Шевченка, №б-н. Рахівського району

ТЕКСТОВА ЧАСТИНА,
ГРАФІЧНА ЧАСТИНА




Замовник  Шмолнавер С.Б.

м. УЖГОРОД

-2019-

«Затверджую» :

 гр. Шмолнавер С.Б.

Завдання на проектування

Детальний план території земельної ділянки для будівництва та обслуговування житлового будинку, господарських будівель і споруд на земельній ділянці в м. Рахів, вул. Шевченка б/н, Закарпатської області

- | | |
|--|--|
| 1. Підстава для проектування | Рішення
Рахівської міської ради
___-тої сесії 7-го скликання
від _____ 2019 р № ___ |
| 2. Виконавець проектних робіт | ФОП Віровбал В.Й. |
| 3. Стадійність проектування | Проект ДПТ у складі:
- план існуючого використання території (опорний план)
- схема планувальних обмежень (проектний план)
- схема вертикального планування та інженерних мереж |
| 4. Особливі умови будівництва | Сейсмічність 7 балів. |
| 5. Тип будівель і споруд | Житловий будинок, господарські будівлі та споруди |
| 6. Основні вимоги до конструктивних рішень, матеріалів несучих та огороджувачих конструкцій. | Стіни – цегляні,
перекриття – дерев'яні балки
Зовнішнє оздоблення стін – цементно-піщана штукатурка. |
| 7. Основні техніко-економічні показники | Загальна площа земельної Ділянки – 0,0060 га |

архітектор Рахівського району

архітектор проекту

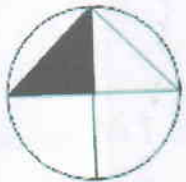


О.В.Боднарчук

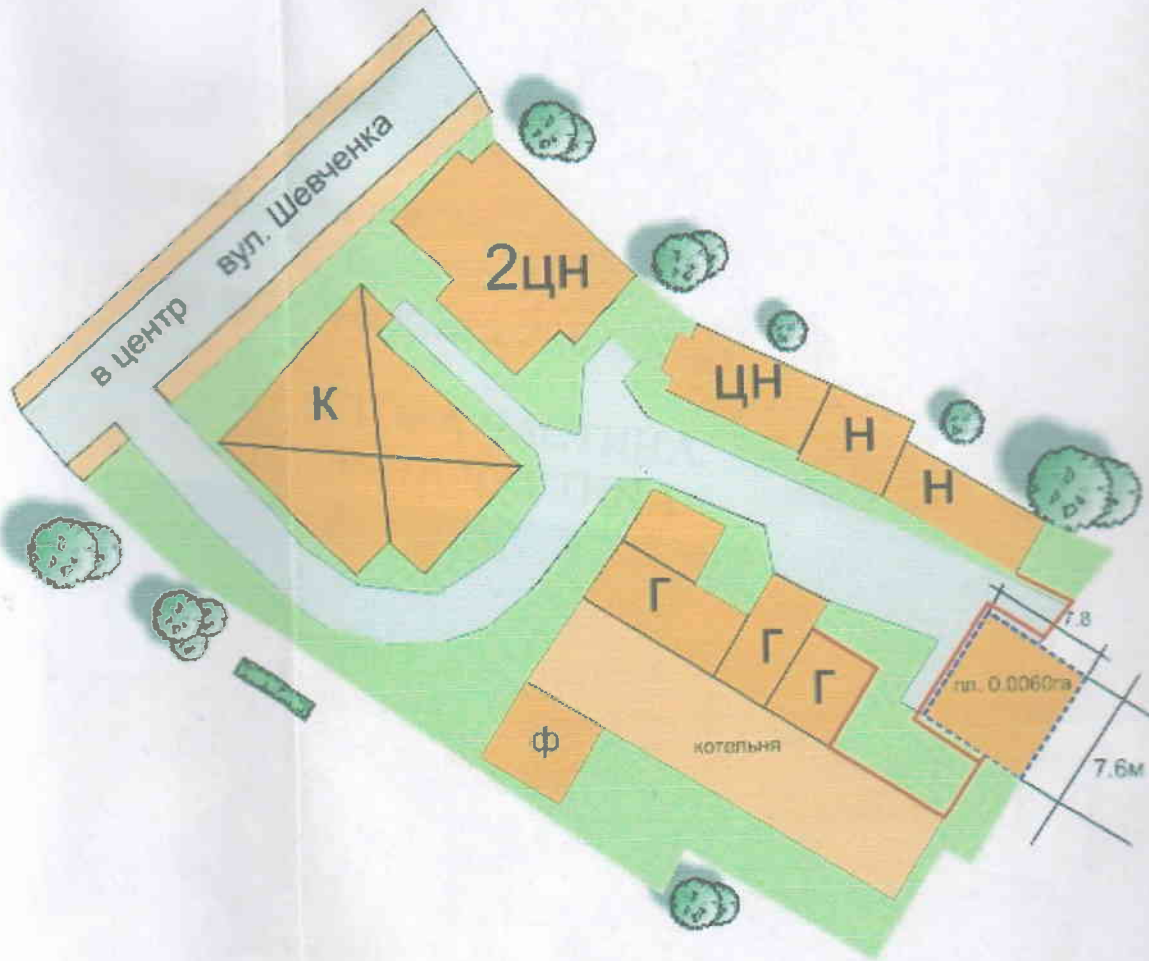
В.Й. Віровбал

ЯНКИ ДЛ
) БУДИНКУ,

Пн.



будинків
 1
 60 га



ДЕТАЛЬНИЙ ПЛАН ТЕРИТОРІЇ М 1:500

Архітектор					
Змін.	Кільк.	Лист	Число	Підпис	Дата

Детальний план території М 1:500

Проектний план, суміщений із схемою планування обмежень та інженернопланувальної оцінки

Стадія	Лист
п	01
Сертифікат АР № 000	