


ДЕТАЛЬНИЙ ПЛАН ТЕРИТОРІЇ

Для будівництва та обслуговування житлового будинку,
господарських будівель та споруд
в м. Рахів, вул. Б.Хмельницького №б-н. Рахівського р-ну.

ТЕКСТОВА ЧАСТИНА
ГРАФІЧНА ЧАСТИНА



ФОП
Кваліфікаційний сертифікат
АР № 000717

Віровбал В.Й.

м. Ужгород

«Затверджую» :

..... гр. Микуляк І.Ю.

Завдання на проектування

Детальний план території для функціонального призначення земельної ділянки під будівництво та обслуговування житлового будинку, господарських будівель і споруд в м. Рахів, вул. Б-Хмельницького №б-н Рахівського району, Закарпатської області

- | | |
|----------------------------------------------------------------------------------------------|------------------------------------------------------------------------------------------------------------------------------------------------------------------------------------------|
| 1. Підстава для проектування | Рішення 26-ої сесії 7-ого скл. Рахівської міської ради Від 21.11.2017 р. № 423 |
| 2. Виконавець проектних робіт | ФОП Віровбал |
| 3. Стадійність проектування | Проект ДПТ у складі:
- план існуючого використання території (опорний план)
- схема планувальних обмежень (проектний план)
- схема вертикального планування та інженерних мереж |
| 4. Особливі умови будівництва | Сейсмічність 7 балів. |
| 5. Тип будівель і споруд | Житловий будинок, господарські будівлі та споруди |
| 6. Основні вимоги до конструктивних рішень, матеріалів несучих та огороджувачих конструкцій. | Стіни – цегляні, перекриття – дерев`яні балки
Зовнішнє оздоблення стін – цементно-пісчана штукатурка. |
| 7. Основні техніко-економічні показники | Загальна площа земельної ділянки – 0,0776 га |

Головний архітектор Рахівського району

Архітектор проекту



В. В. Боднарчук

В.И. Віровбал



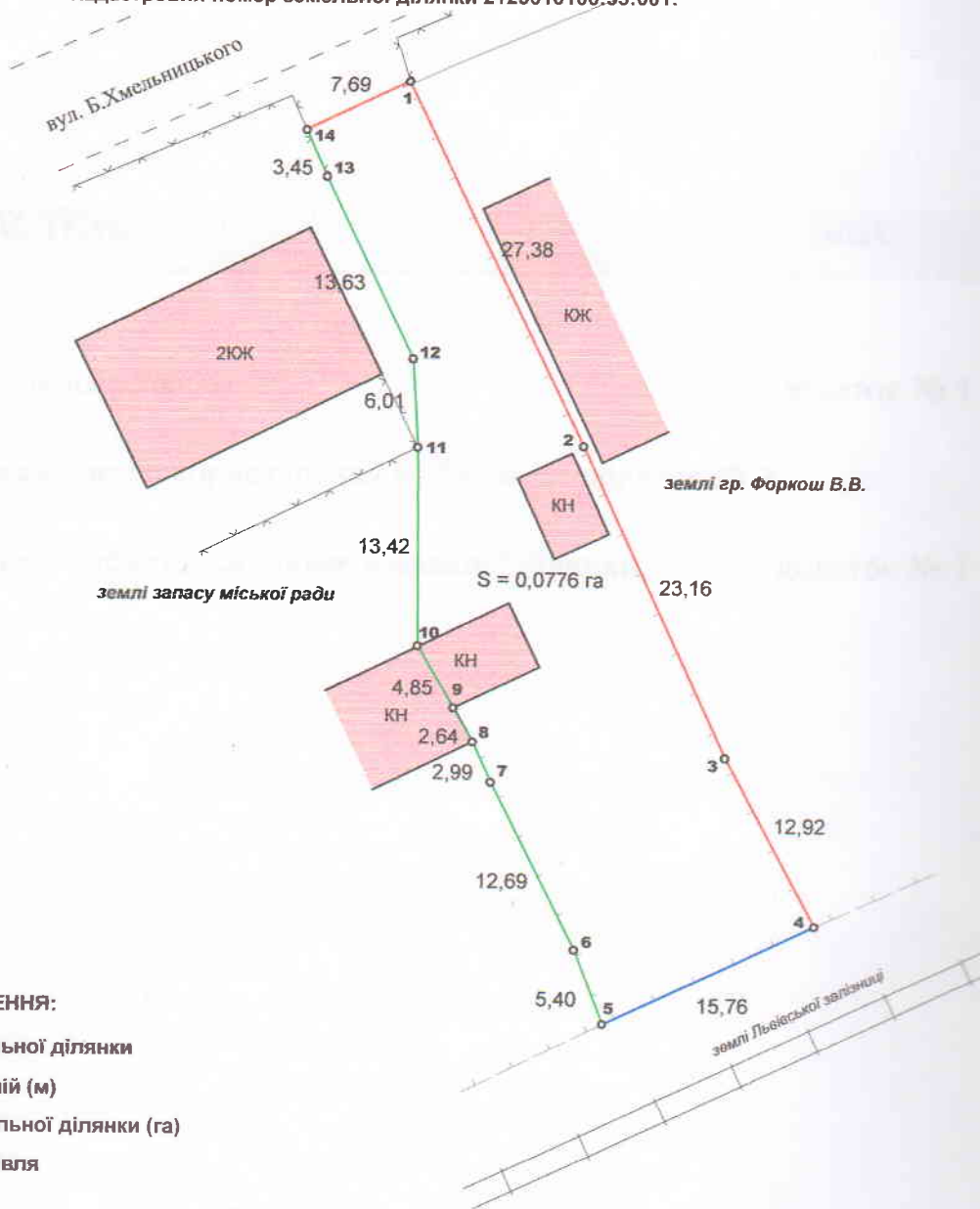
ЗБІРНИЙ КАДАСТРОВИЙ ПЛАН ЗЕМЕЛЬНОЇ ДІЛЯНКИ

Власник (користувач) земельної ділянки: гр. Микуляк Ірина Юріївна

Цільове призначення: для будівництва і обслуговування жилого будинку, господарських будівель і споруд

Адреса земельної ділянки: м. Рахів, вул. Б.Хмельницького, 100А

Кадастровий номер земельної ділянки 2123610100:33:001:



УМОВНІ ПОЗНАЧЕННЯ:

- межа земельної ділянки
- 23,16** - довжини ліній (м)
- 0,0776** - площа земельної ділянки (га)
- кам'яна будівля

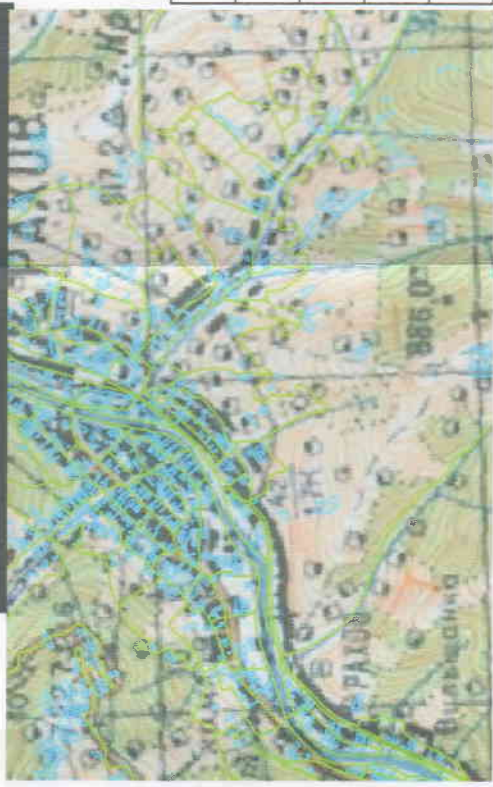
№	Грушак Ю.М.	/2017.2123610100:33:001: м. Рахів, вул. Б.Хмельницького, 100А гр. Микуляк Ірина Юріївна	Масштаб 1 : 500	Аркуш 1	Аркуші 5
№	Грушак Ю.М.				
№	Шел А.Л.				
Проект землеустрою щодо відведення земельної ділянки			ПРИВАТНЕ ПІДПРИЄМСТВО "ГТЗ СЕРВІС-ЗЕМЛЯ"		
Матеріали польових геодезичних робіт і план земельної ділянки, складений за результатами кадастрової зйомки (збірний кадастровий план суміжних землевласників та землекористувачів)					



**А ПЛАНУВАННЯ ТЕРИТОРІЇ ЗЕМЕЛЬНОЇ ДІЛЯНКИ Д ЛЯ БУДІВНИЦТВА
 Б СЛУГОВУВАННЯ ЖИТЛОВОГО БУДИНКУ ГОСПОДАРСЬКИХ БУДІВЕЛЬ ТА СПОРУД.**

УМОВНІ ПІС

Поз.	Назва
	Грунтова дорс
	Земельна ділян
	Земельна ділян
	Червона лінія
	Земельна ділянка гр загальною площе



ЕКСПЛІКАЦІЯ БУД

Поз.	Назва
1	Проектна будівля
2	Навіс
3	Господарська спо
4	Споруда



**ТЕХНІКО-ЕКОНОМІЧНІ П
 Площа зем. ділянки 0.077**

**в т.ч. площа забудови небі
 від загальної площі**