

**ДЕТАЛЬНИЙ ПЛАН ТЕРИТОРІЇ
ДЛЯ БУДІВНИЦТВА ТА ОБСЛУГОВУВАННЯ
ЖИТЛОВОГО БУДИНКУ, ГОСПОДАРСЬКИХ
БУДІВЕЛЬ І СПОРУД
ПО ВУЛ. БУРКУТ (БІЛЯ БУД. № 99) В М. РАХІВ
ЗАКАРПАТСЬКОЇ ОБЛАСТІ**

Замовник: Рахівська міська рада

Виконавець: КП «Архітектура Плюс»

Директор: ~~.....~~ Козурак Ю.Л.



ЕКЗЕМПЛЯР №1

ВИГОТОВЛЕНО В 3 ЕКЗЕМПЛЯРАХ:

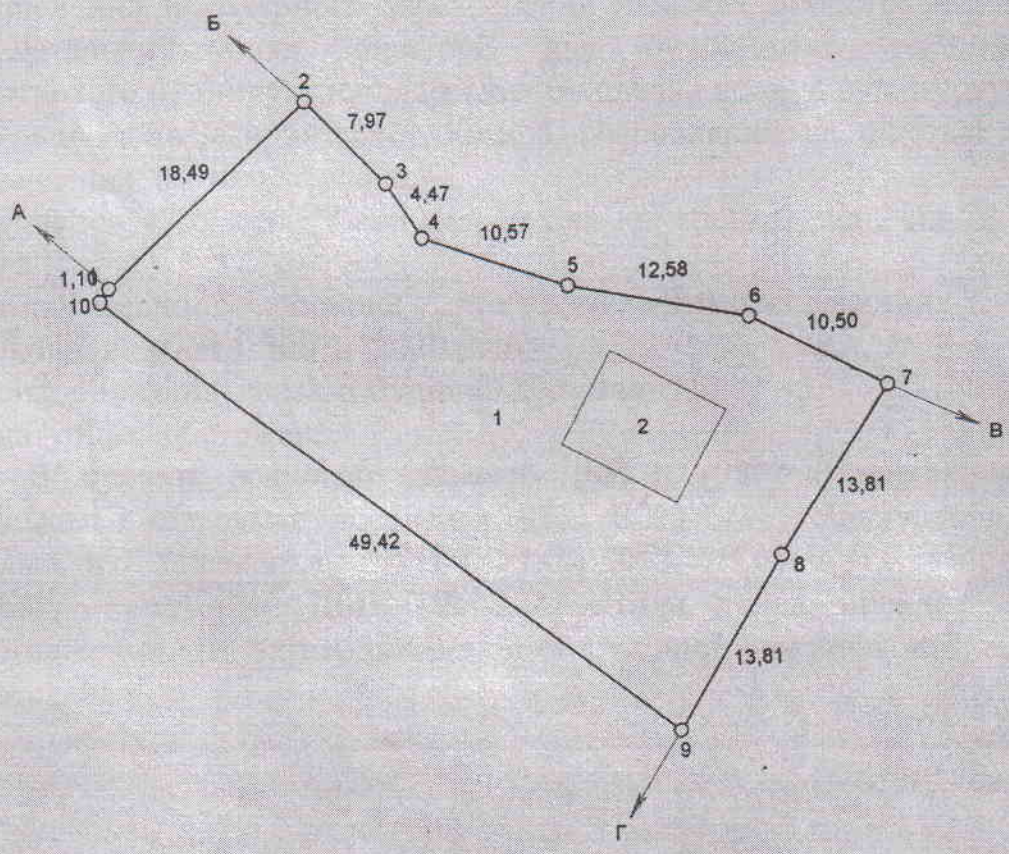
1 – ЗАМОВНИКУ

2 – ВІДДІЛ МІСТОБУДУВАННЯ ТА АРХІТЕКТУРИ

3 – ПРОЕКТНІЙ ОРГАНІЗАЦІЇ

ПЛАН МЕЖ ЗЕМЕЛЬНОЇ ДІЛЯНКИ


0000 га
142,72 м



ОПИС СУМІЖНИХ ЗЕМЛЕВЛАСНИКІВ ТА ЗЕМЛЕКОРИСТУВАЧІВ

- землі гр. Катеринок С. С.
кадастр. номер 2123610100:47:001:0032)
- землі Кошунальної власності (дорога)
- землі гр. Сас Д.
кадастр. номер не визначено)
- землі гр. Катеринок А. Є.
кадастр. номер не визначено)

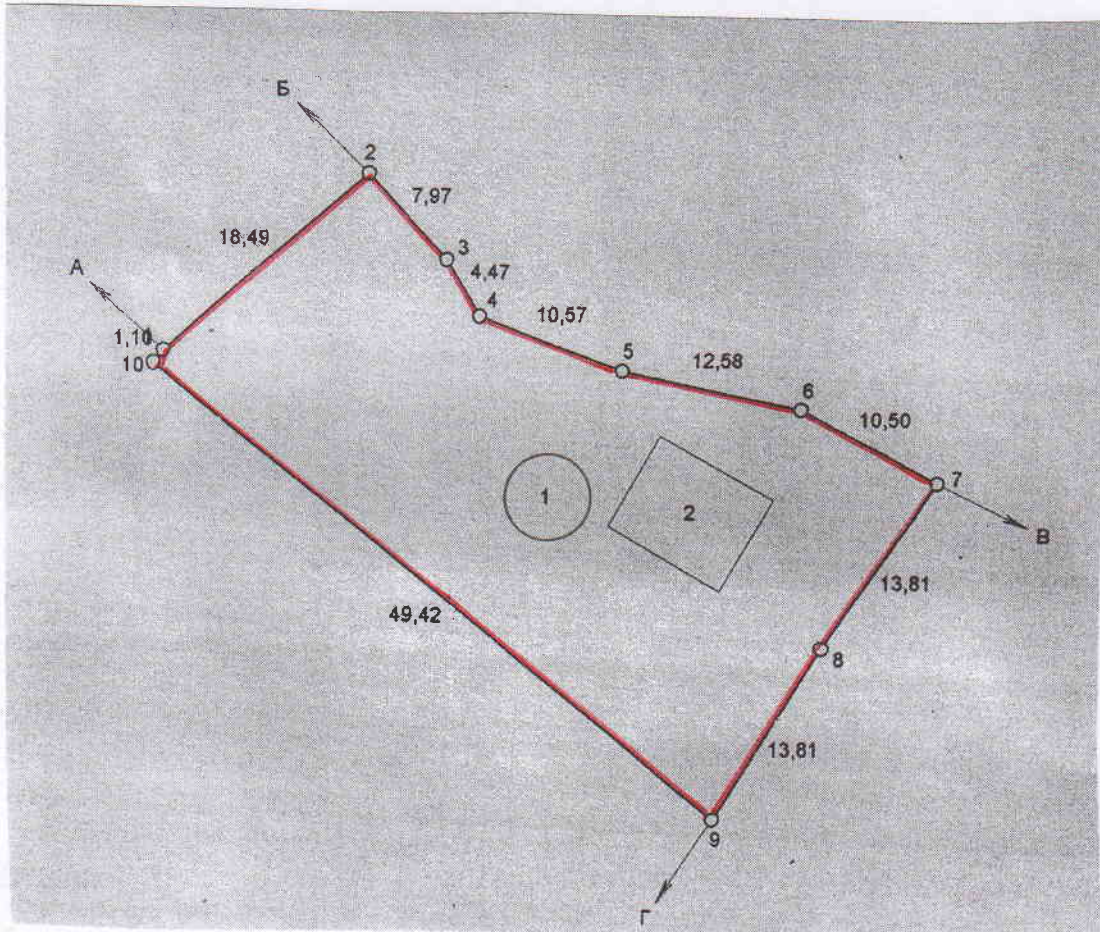
гр. Катеринок Андрій Євгенович
Україна, Львівська область, Рахівський район, м. Рахів, вул. Буркут
будівництва і обслуговування житлового будинку, господарських будівель і споруд (присадибна ділянка) (02.01)



Петрованич Р.Ю.	Проект землеустрою щодо відведення земельних ділянок	Масштаб	Лист	Листів
		1:500	1	1
Петрованич Р.Ю.	План меж земельної ділянки	ФОП "Петрованич Р.Ю." 2020		

ПЛАН ІСНУЮЧОГО ВИКОРИСТАННЯ ТЕРИТОРІЇ (ОПОРНИЙ ПЛАН)

М 1:500



ЕКСПЛІКАЦІЯ:

1. Проектна земельна ділянка

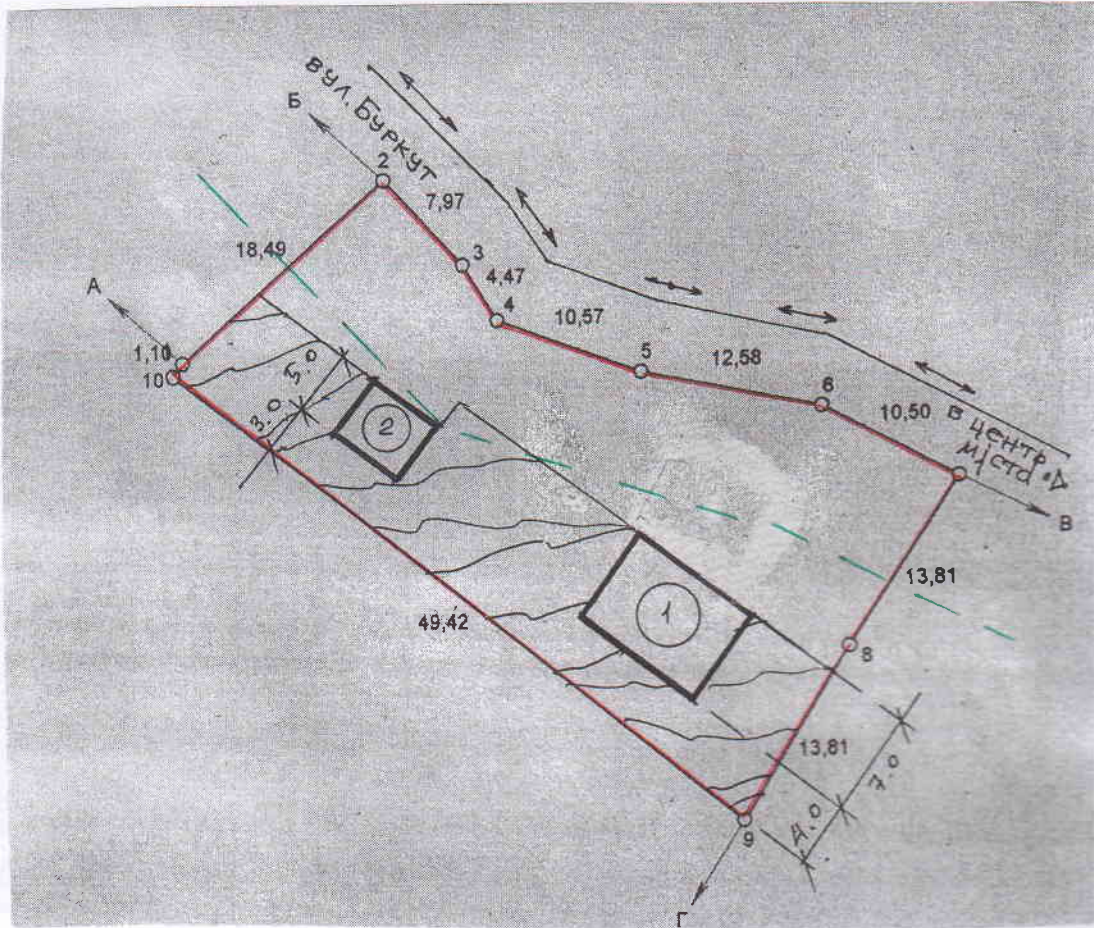
УМОВНІ ПОЗНАЧЕННЯ:

Проектні межі земельної ділянки

	Детальний план території для будівництва та обслуговування житлового будинку, господарськибудівель і споруд в м.Рахів, вул.Буркут (біля буд. № 99), Закарпатської області План існуючого використання території (опорний план)		
	Графічна частина	Стадія II	Лист 2
Детальний план території			

СХЕМА ПЛАНУВАЛЬНИХ ОБМЕЖЕНЬ (ПРОЕКТНИЙ ПЛАН)

М 1:500



ЕКСПЛІКАЦІЯ:

- 1. Житловий будинок.
- 2. Господарська споруда.

УМОВНІ ПОЗНАЧЕННЯ:

- Проектні межі земельної ділянки
- Проектні будівлі і споруди
- Лінія забудови
- Мощення
- Озеленення

			Детальний план території для будівництва та обслуговування житлового будинку, господарських будівель і споруд в м.Рахів, вул.Буркут (біля буд.№99), Закарпатської області		
			Схема планувальних обмежень (проектний план)		
			Графічна частина	Стадія П	Лист 3
			Детальний план території		Листів 5

Пігуляк Л.М.

