

ДЕТАЛЬНИЙ ПЛАН ТЕРИТОРІЇ


Щодо зміни цільового призначення земельної ділянки,
«для будівництва житлового будинку господарських
будівель та споруд»
в м. Рахів вул. Б-Хмельницького, №6-н., Рахівського району
ТЕКСТОВА ЧАСТИНА,
ГРАФІЧНА ЧАСТИНА



м. УЖГОРОД

-2019-

«Затверджую» :

 гр. Погоріляк М.І.

Завдання на проектування

Детальний план території для функціонального призначення земельної ділянки для індивідуального гаражного будівництва в м. Рахів, вул. Б.Хмельницького № 6-н Рахівського району, Закарпатської області

- | | |
|--|---|
| 1. Підстава для проектування | Рішення 44-тої сесії 7-мого скл. Рахівської міської ради Від 18.11.2019 р. № 653 |
| 2. Виконавець проектних робіт | ФОП Віровбал В.Й. |
| 3. Стадійність проектування | Проект ДПТ у складі: <ul style="list-style-type: none">- план існуючого використання території (опорний план)- схема планувальних обмежень (проектний план)- схема вертикального планування та інженерних мереж |
| 4. Особливі умови будівництва | Сейсмічність 7 балів. |
| 5. Тип будівель і споруд | Господарські будівлі та споруди. |
| 6. Основні вимоги до конструктивних рішень, матеріалів несучих та огорожуючих конструкцій. | Стіни – цегляні, перекриття – дерев`яні балки
Зовнішнє оздоблення стін – цементно-піщана штукатурка. |
| 7. Основні техніко-економічні показники | Загальна площа земельної ділянки – 0.0029 га |

Головний архітектор Рахівського району

Архітектор проекту

 О.В.Боднарчук

 В.Й. Віровбал

**ІСТОРИЇ ЗЕМЕЛЬНОЇ ДІЛЯНКИ ДЛЯ
ВУВАННЯ ЖИТЛОВОГО БУДИНКУ,
БІ СПОРУД**

ІВЕЛЬ ТА СПОРУД

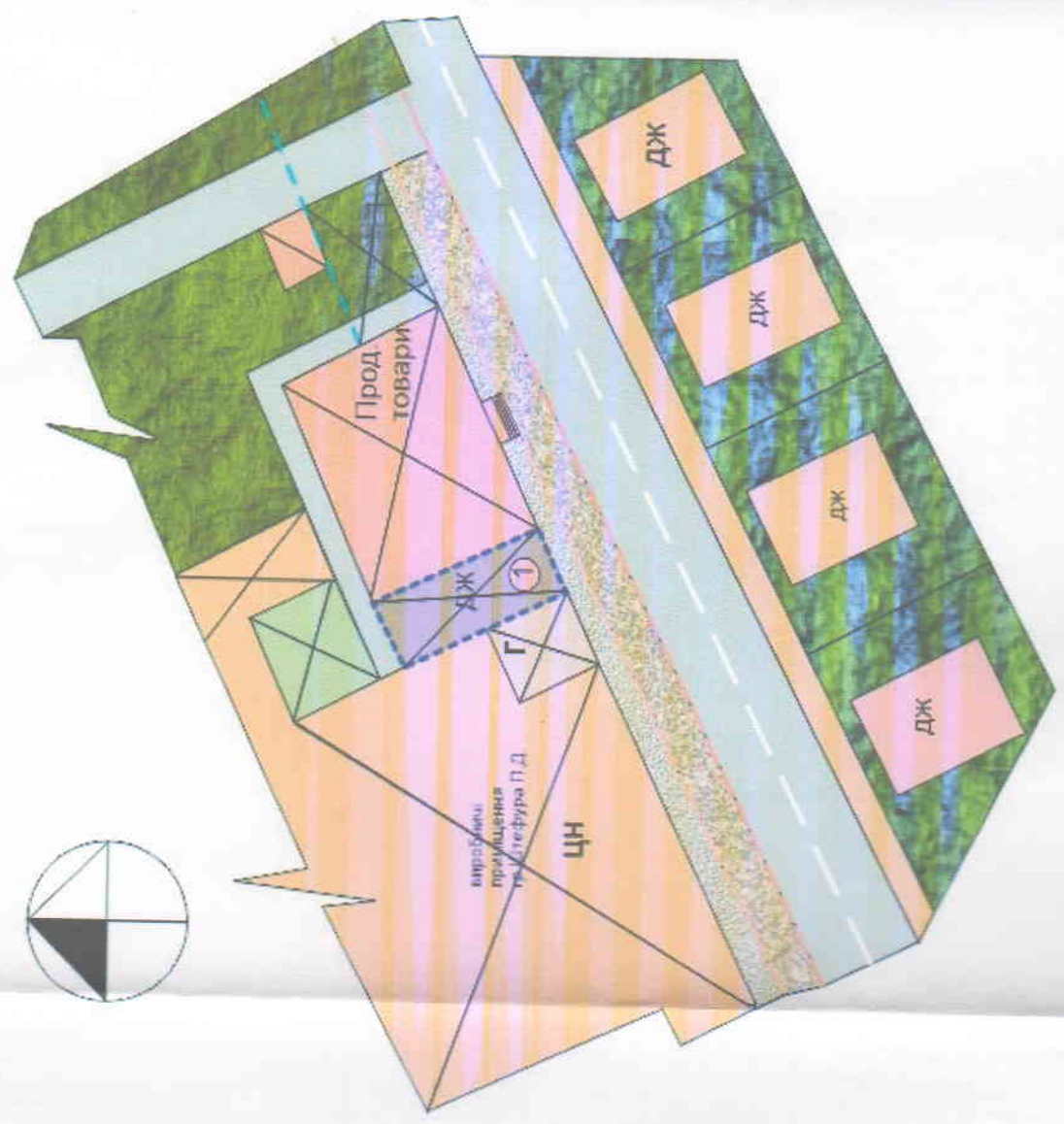
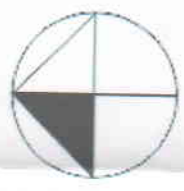
ий будинок
і гараж
ий сад

**НЯ ЖИТЛОВИХ БУДИНКІВ
ЬНОЇ ДІЛЯНКИ
ощею 0.0029 га**

ЕННЯ

вання(дорога)
ка гр.
ка гр.
ка гр.

Пн.



ТЕХНІКО-ЕКОНОМІЧНІ ПОКАЗНИКИ
Площа зем. ділянки 0.0029 га
в т.ч. площа забудови не більше 90%
від загальної площі